



Autor - Eduardo Viñuales


Milano real

RUTA ORNITOLÓGICA

BIRDING ROUTE

ITINÉRAIRE ORNITHOLOGIQUE

MONTE DEL VIÑERO



vive!

Somontano
guara

NAVAL



Circular



Naval



45 min.



40 m



2,8

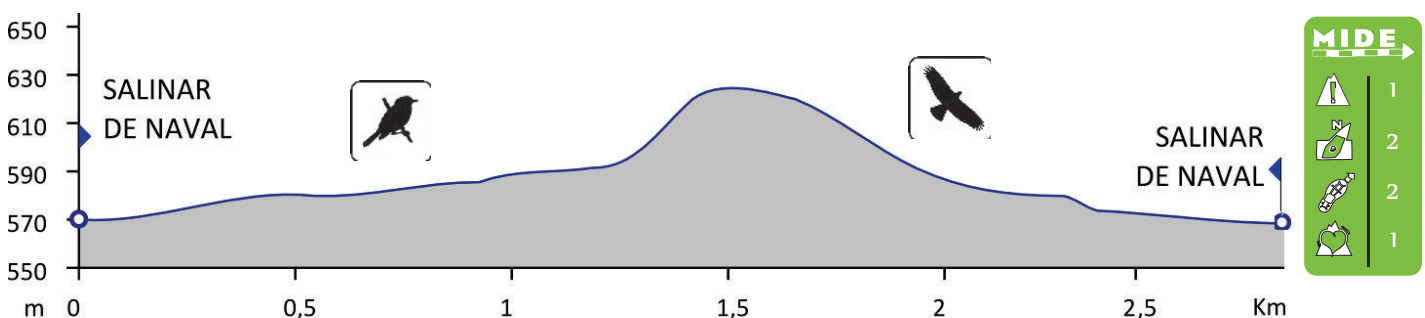
Ruta circular de 2,8 km para realizar a pie, que transcurre por diversos hábitats, destacando el bosque de ribera lineal del barranco de la Llastra, campos de cultivo de cereal, almendros y olivos, con vegetación ruderal en los márgenes. Bordeando durante toda la ruta, un pequeño relieve de roca caliza, cubierto principalmente por una vegetación forestal de pino carrasco y encina, junto con un sotobosque de monte bajo, donde predominan los espinos.

2, km walking circular route that runs along various habitats, among which we may single out the linear riverbank wooded area of the Ravine of Llastra, as well as the cereal, almonds and olive cultivated fields, with ruderal vegetation on the banks; the entire route is bordered by a small limestone relief, mainly covered by aleppo pines and holm oak woodland vegetation, together with an undergrowth of scrubland, dominated by hawthorns.

Promenade circulaire de 2, km à réaliser à pied, qui traverse différents habitats notamment la forêt de rive du ravin de Llastra, des champs de céréales, des amandiers et des oliviers, le tout avec une végétation rudérale sur les côtés. Le sentier est bordé par un petit relief de roche calcaire principalement recouvert d'une végétation forestière de pins d'Alep et de chênes verts, ainsi qu'un sous-bois de taillis, où prédominent les ronces.

RESIDENTES	Milano real	Red Kite	Milano noir	<i>Milvus milvus</i>
RESIDENTS	Buitre leonado	Griffon Vulture	Vautour fauve	<i>Gyps fulvus</i>
RÉSIDENTS	Pico picapinos	Great Spotted Woodpecker	Pic épeiche	<i>Dendrocopos major</i>
ESTIVALES	Aguililla calzada	Booted Eagle	Aigle botté	<i>Aquila pennata</i>
SUMMER	Golondrina daurica	Red-rumped Swallow	Hirondelle rousseline	<i>Cecropis daurica</i>
D'ÉTÉ	Oropéndola europea	Eurasian Golden Oriole	Loriot	<i>Oriolus oriolus</i>
INVERNANTES	Azor común	Northern Goshawk	Autour des palombes	<i>Accipiter gentilis</i>
WINTERING	Bisbita pratense	Meadow Pipit	Pipit farlouse	<i>Anthus pratensis</i>
HIVERNANTS	Picogordo	Hawfinch	Gros-bec	<i>Coccothraustes coccothraustes</i>
MIGRATORIAS	Colirrojo real	Common Redstart	Rougequeue à front blanc	<i>Phoenicurus phoenicurus</i>
PASSAGE	Mosquitero musical	Willow Warbler	Pouillot fitis	<i>Phylloscopus trochilus</i>
MIGRATEURS	Papamoscas cerrojillo	European Pied Flycatcher	Gobe-mouches noir	<i>Ficedula hypoleuca</i>

PERFIL / PROFILE / PROFIL

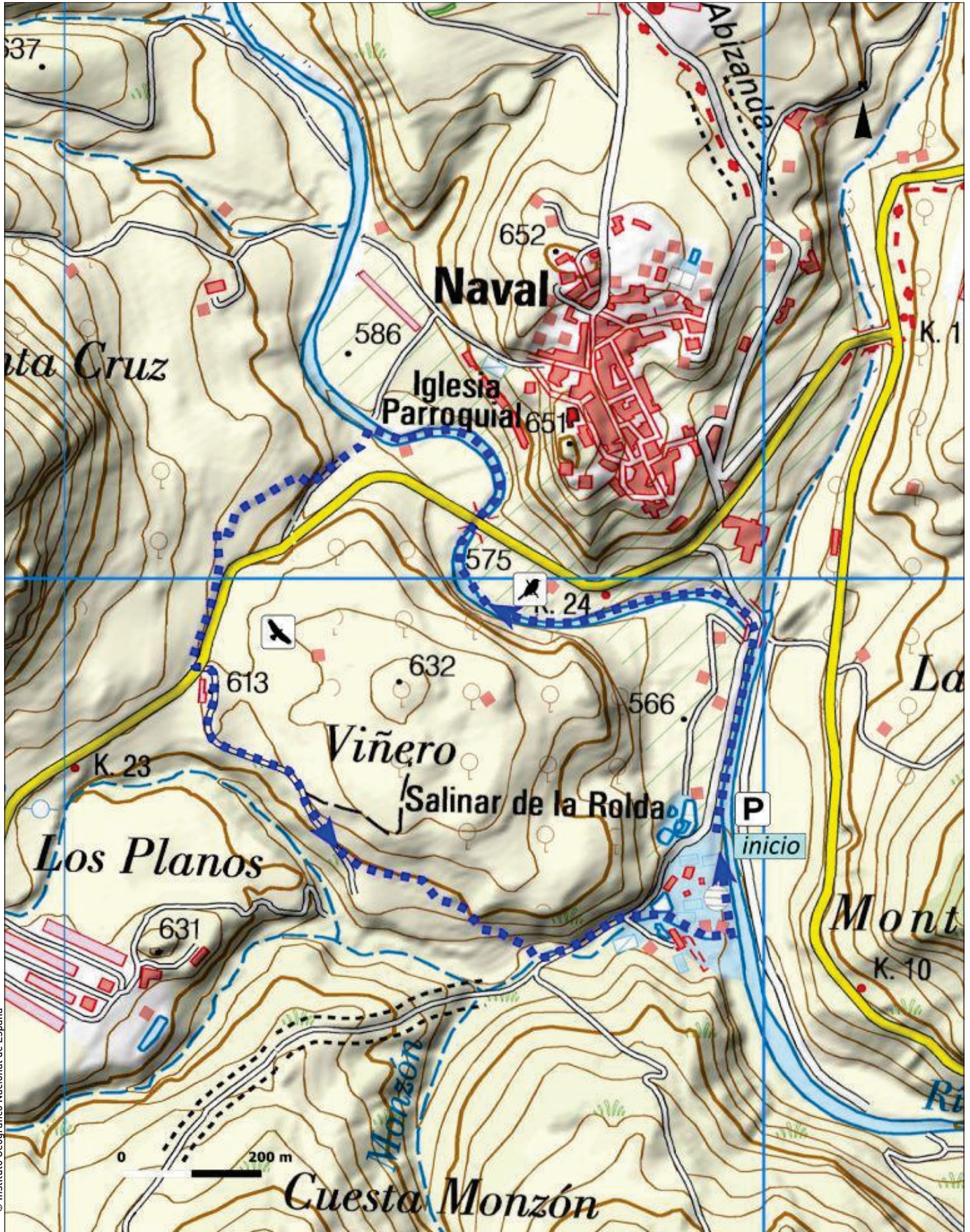


RUTA ORNITOLÓGICA

MONTE DEL VIÑERO

BIRDING ROUTE

ITINÉRAIRE ORNITHOLOGIQUE



© Instituto Geográfico Nacional de España



Descarga la ruta.
Download the route.
Télécharger la route.



Fondo Europeo Agrícola de Desarrollo Rural: Europa invierte en las zonas rurales