



ALQUÉZAR



marcha nórdica

GUARA SOMONTANO

SIERRA DE SEVIL



Alquézar




4 h



640 m



18,1

 Ruta de larga distancia que combina tramos de pista forestal con cortos tramos de sendero de firme pedregoso típico de la Sierra de Guara. Podremos disfrutar de unas bonitas panorámicas del cañón del río Vero, del Pirineo y de los llanos del Somontano.

Partiendo desde el aparcamiento de Alquézar, el recorrido comienza remontando por pista hasta San Gregorio para poco después enlazar con el Camino Natural del Somontano hasta las Balsas de Basacol. Desde allí, el recorrido va ganando altura, alternando tramos de pista y sendero, pasando junto a los abrigo de Quizans y antiguas casetas de pastores.

En el Mesón de Sevil podremos disfrutar un merecido descanso a cubierto y ya solo quedará descender por una pista en excelente estado hasta Alquézar.

SIERRA DE SEVIL

Itinéraire de longue distance qui combine des tronçons de piste forestière avec des courts tronçons de sentiers caillouteux typique de la Sierra de Guara. Le parcours offre de belles vues panoramiques sur le canyon de la rivière Vero, les Pyrénées et les plaines du Somontano.

Depuis le parking d'Alquézar, le circuit commence par remonter la piste jusqu'à San Gregorio pour rejoindre, peu après, le Camino Natural du Somontano jusqu'aux Balsas de Basacol. De là, le parcours monte, en alternant de tronçons de piste et de chemin, passant par les abris de Quizans et des anciennes cabanes de bergers.

Au Mesón de Sevil, il est possible de profiter d'un repos bien mérité à l'abri, et il ne restera plus qu'à descendre jusqu'à Alquézar en empruntant une piste en bon état.

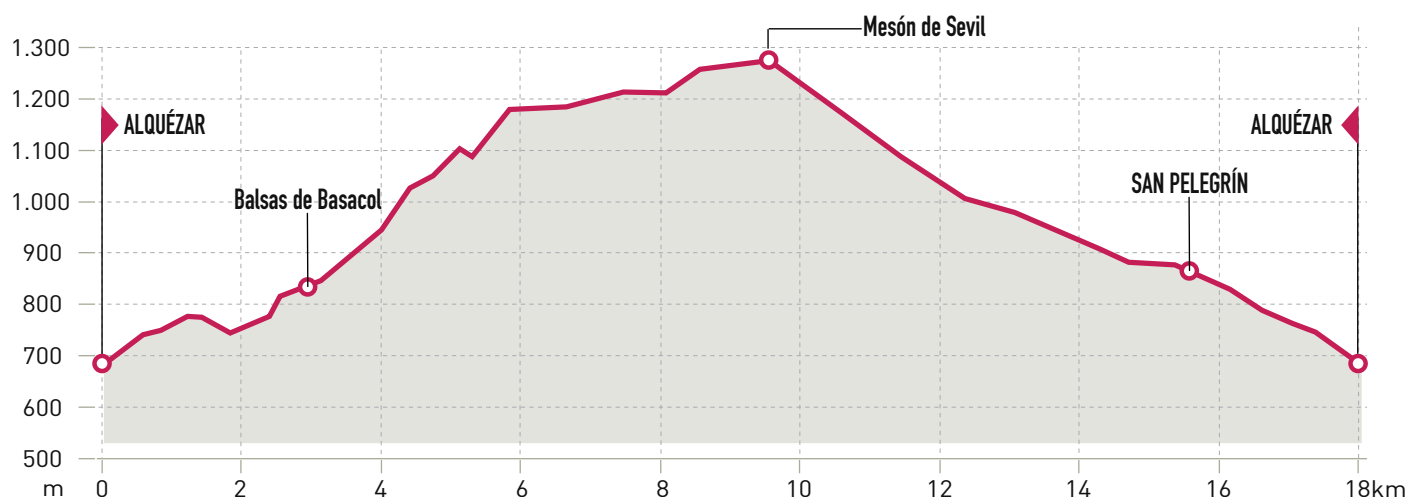
SEVIL MOUNTAIN RANGE

This long-distance route combines sections of forest track with short stretches of stony path typical of the Sierra de Guara. There are beautiful panoramic views to enjoy, from the Vero river canyon to the Pyrenees to the Somontano plains.

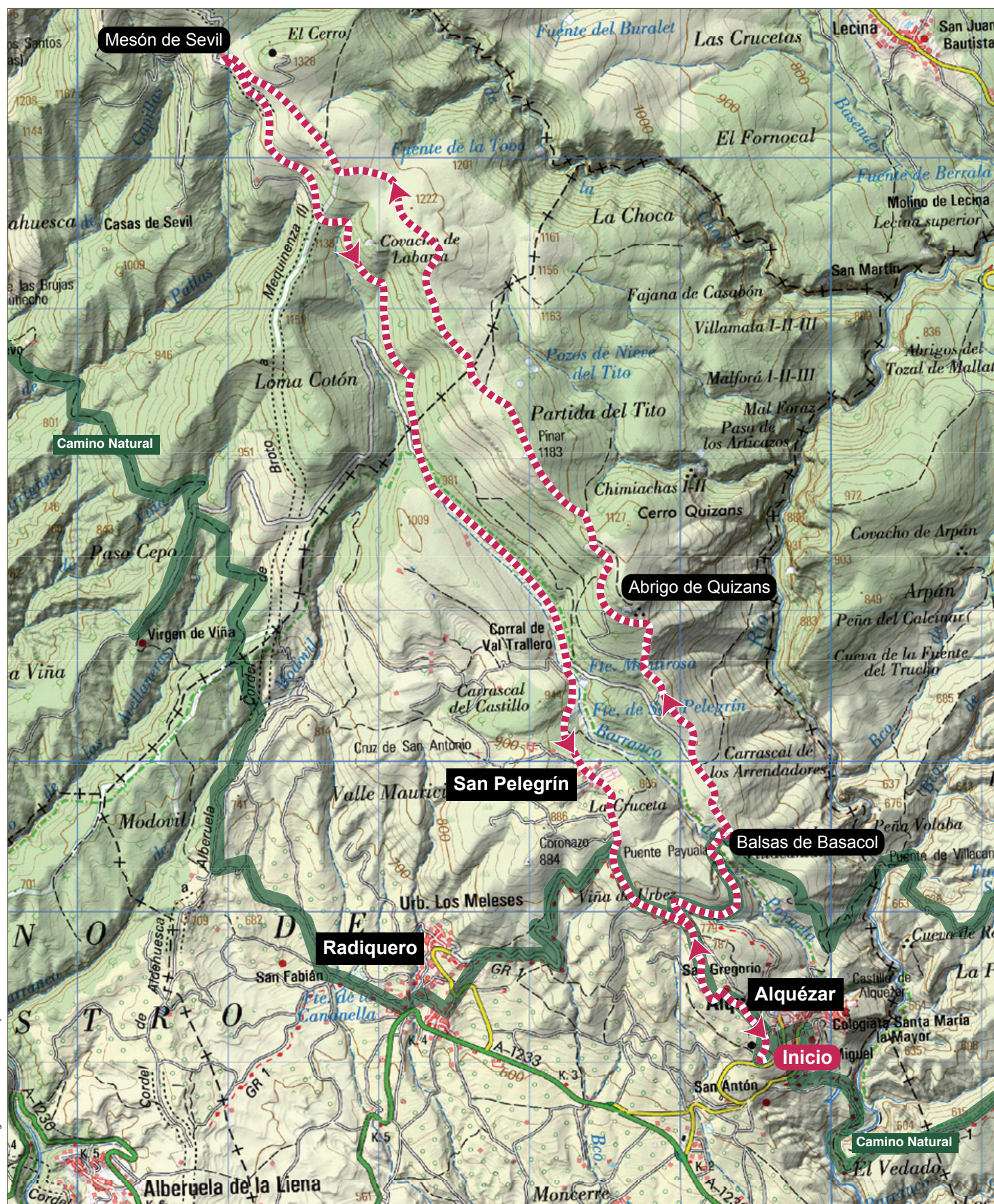
Starting from the car park in Alquézar, the route starts going uphill along a track to San Gregorio, and shortly after it joins the Camino Natural del Somontano until it reaches the Balsas de Basacol. From there, the route gains altitude, alternating between sections of track and path, passing by the shelters of Quizans and some old shepherds' huts.

At the Mesón de Sevil, a well-deserved rest undercover is in order. From there, you'll find a descent along a track in excellent condition down to Alquézar.

PERFIL / PROFIL / PROFILE



SIERRA DE SEVIL



© Instituto Geográfico Nacional de España



Descarga la ruta.
Télécharger la route.
Download the route.



PLANIFICA + EQUIPA + ACTÚA
 PLANIFIEZ + ÉQUIPEZ + AGISSEZ
 PLAN YOUR ACTIVITY + TAKE THE RIGHT
 EQUIPMENT + ACT SENSIBLY

vive!

Somontano
guara

