



ADAHUESCA



marcha nórdica

GUARA SOMONTANO

ERMITA DE TREVIÑO Y FUENTES DE ADAHUESCA



Adahuesca




1 h



40 m



3,7

 Recorrido sencillo y corto que permite conocer el entorno de Adahuesca, donde se encuentran la ermita de Treviño, catalogada como Bien de Interés Cultural y las fuentes que abastecían de agua la población. Desde el aparcamiento situado en la carretera que viene de Abiego, el trazado comienza siguiendo la ruta Leyendas al Paso hacia la ermita de Treviño, en la que podremos observar el templo de origen románico y su claustro. Luego, se debe deshacer un tramo del camino hasta encontrar la indicación a las fuentes. Tras un bonito tramo de sendero, dejamos la ruta señalizada para retornar por una cómoda pista a Adahuesca. Si se desea prolongar el recorrido, es posible continuar desde allí por la ruta Leyendas al Paso, de 11,2 km y apta para marcha nórdica.

ERMITAGE DE TREVIÑO ET SOURCES D'ADAHUESCA

Parcours facile et court qui permet de connaître les alentours d'Adahuesca, où se trouve l'ermitage de Treviño, classé Bien d'Intérêt Culturel, ainsi que les sources qui alimentaient le village en eau.

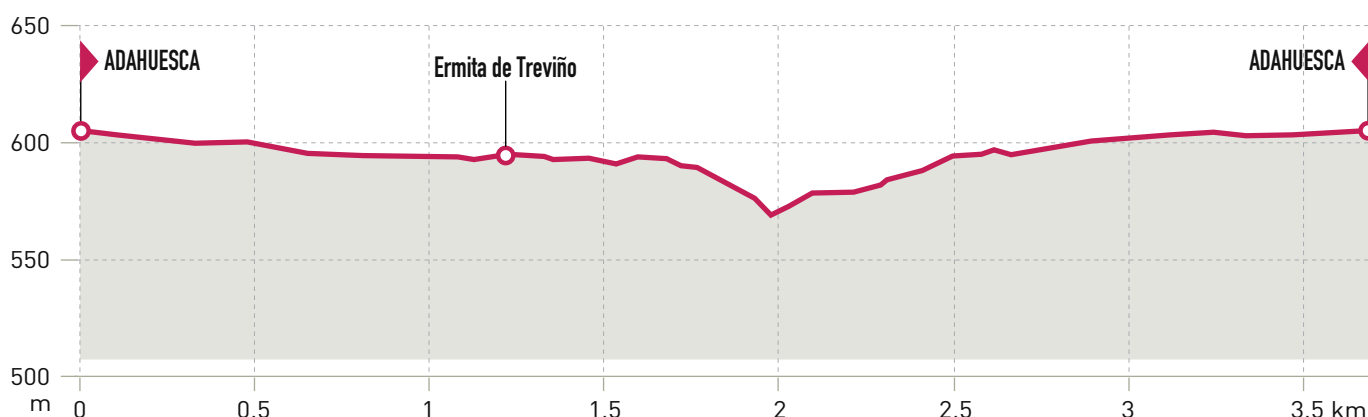
Depuis le parking situé sur la route vers Abiego, le parcours commence en suivant l'itinéraire de Leyendas al Paso jusqu'à l'ermitage de Treviño, où se trouvent le temple romain et son cloître. Ensuite, il faut défaire un tronçon du chemin pour retrouver les indications vers les sources. Après un tronçon sur un beau chemin, l'itinéraire abandonne les balises pour revenir jusqu'à Adahuesca sur une confortable piste. Pour prolonger cet itinéraire, il est possible de continuer à partir de là sur l'itinéraire Leyendas al Paso, de 11,2 km de longueur et adapté à la marche nordique.

TREVIÑO HERMITAGE AND ADAHUESCA FOUNTAINS

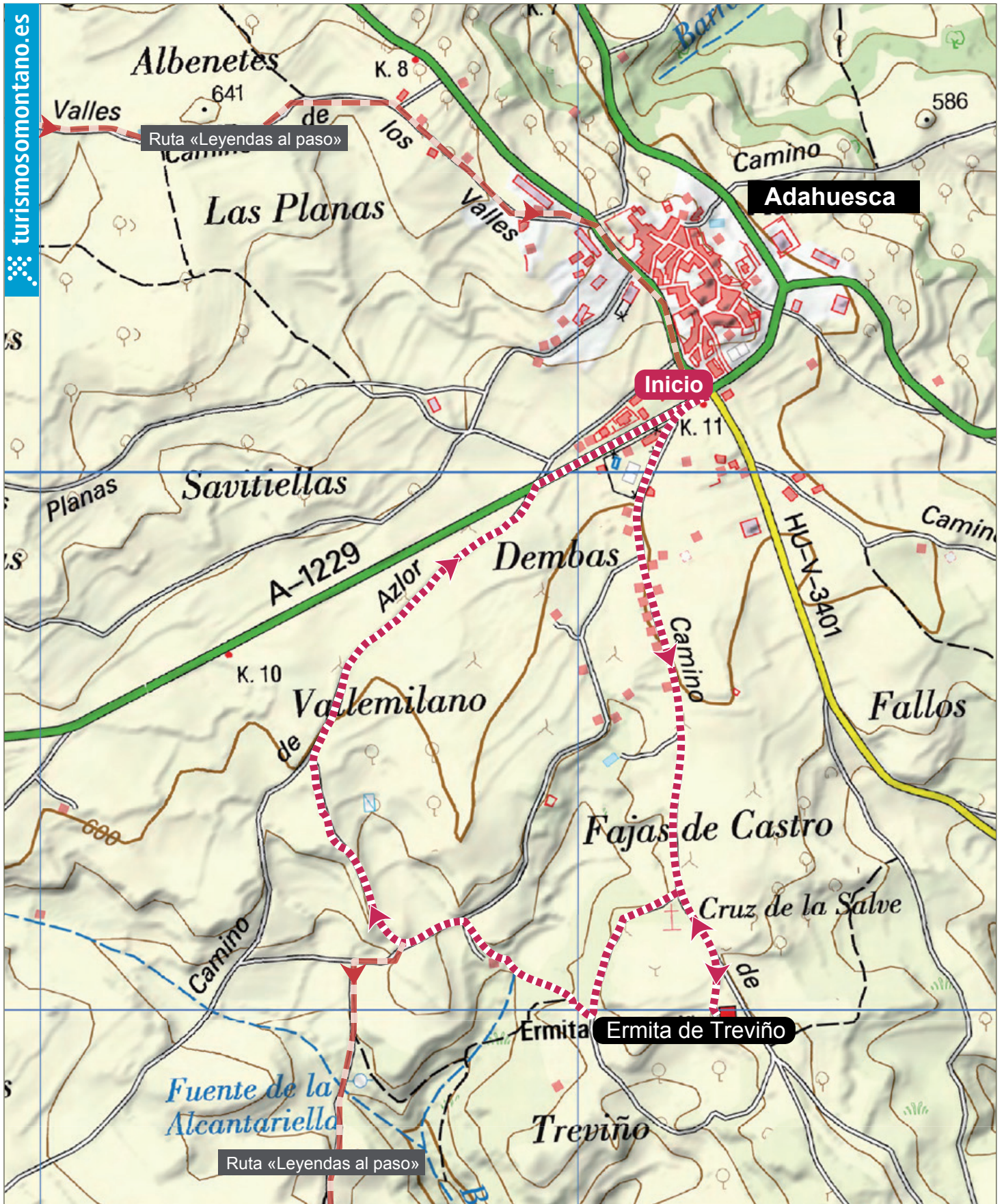
A simple, short route that allows you to discover the surroundings of Adahuesca, where the Treviño hermitage, listed as an Asset of Cultural Interest, and the fountains that supplied water to the village are located.

The route begins at the car park located on the road from Abiego, and follows the Leyendas al Paso route towards the Treviño hermitage, where you can see the Romanesque church and its cloister. Then, you must retrace a stretch of the path until you find the signpost to the springs. After a beautiful stretch of path, you leave the signposted route to return along a comfortable track to Adahuesca. If you wish to extend the route, it is possible to continue from there along the Leyendas al Paso, which is 11.2 km and suitable for nordic walking.

PERFIL / PROFIL / PROFILE



ERMITA DE TREVIÑO Y FUENTES DE ADAHUESCA



turismosomontano.es

© Instituto Geográfico Nacional de España



Descarga la ruta.
Télécharger la route.
Download the route.



PLANIFICA + EQUIPA + ACTÚA
 PLANIFIEZ + ÉQUIPEZ + AGISSEZ
 PLAN YOUR ACTIVITY + TAKE THE RIGHT
 EQUIPMENT + ACT SENSIBLY

vive!

Somontano
guara

