




LA VIDA EN EL CARRIZO

> EL GRADO



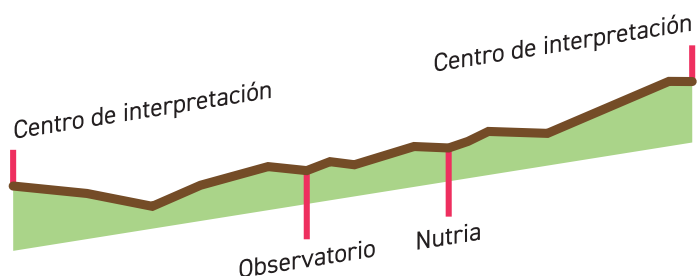
Localización: El Grado (Huesca)



Descripción y estado del sendero: Ruta circular con un pequeño tramo al final de ida y vuelta, muy sencilla y agradable. Todo el recorrido es prácticamente un paseo por un sendero entre bosque de ribera y vegetación herbácea. Su inicio es desde el **Molino de Chuaquín**.

Señalización / Orientación: El centro de interpretación "**El Molino de Chuaquín**" es también Oficina de Turismo y dispone de servicio de visitas guiadas a este curioso espacio, aparcamiento, área de autocaravanas y merendero con mesas bajo cubierta.

Esta ruta de ribera está balizada como "**La vida en el Carrizo**", con carteles informativos del Molino y de las especies de fauna que podréis encontrar en este entorno. También



existen indicaciones para llegar a una caseta de madera que tiene la función de observación de aves en la ribera del río Cinca.

La población de El Grado cuenta con todos los servicios de hostelería y restauración.

Descripción de la ruta: Este recorrido circular os descubrirá las especies y la fauna que se esconden en el bosque de ribera del río Cinca. Además de un sencillo paseo, es la excusa perfecta para pasar la mañana con la familia porque, a pesar de ser un itinerario corto, encontraréis infinidad de elementos y recursos para compartir con los más pequeños de la casa.

La ruta se inicia en el **Molino de Chuaquín**. Un antiguo molino harinero rehabilitado en el que podréis visitar la sala de máquinas original para comprender cómo funcionaba un molino hidráulico. Pero también podréis visitar dos curiosas exposiciones. Una colección de títeres del mundo cedidos por la compañía Titiriteros de Binéfar y un espacio dedicado al juego del parchís con casi un centenar de tableros diferentes que forman la colección municipal.

(Más información: <https://bit.ly/3D0YHrf>).

¿Sabías que...

El río Cinca y su vegetación de ribera actúan como una gran autopista por donde los animales y las aves se desplazan para ir de un sitio a otro, ya sea para buscar alimento o refugio. Se les llama corredores verdes o corredores ecológicos y es muy importante conservarlos porque, debido a las ciudades y a las carreteras que hemos construido, es el único sitio por donde pueden desplazarse, alimentarse, descansar en su migración o buscar refugio para reproducirse.



En el exterior del molino se inicia la ruta, pero antes, recorred los diversos paneles informativos que hablan del ciclo de vida de las ranas, la metamorfosis de insectos y mariposas, los diferentes animales que viven en este entorno o los paneles que muestran imágenes y oficios tradicionales de un pasado rural. Parecen sacados de una película antigua, pero esa era la vida de los pueblos de Guara Somontano no hace mucho tiempo.

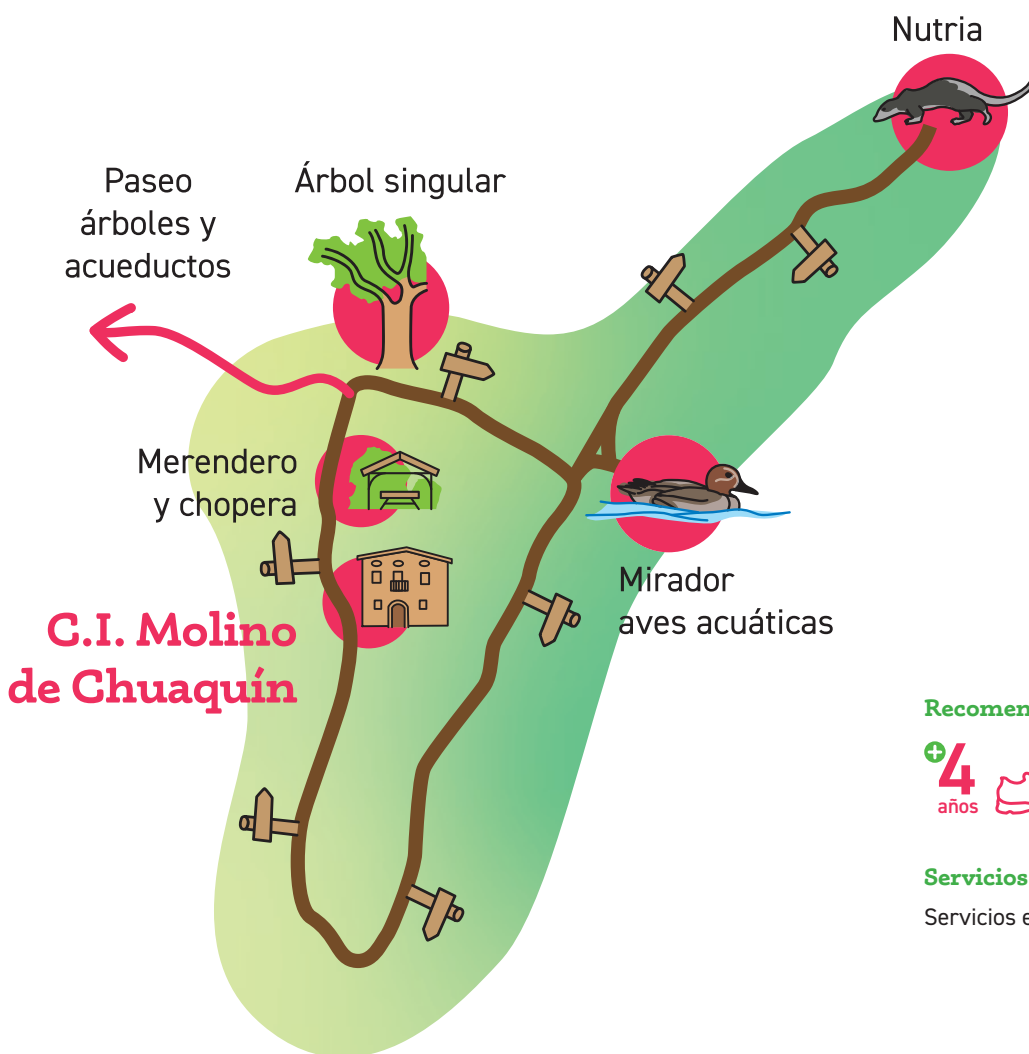
Cuando acabéis, acercaros a visitar un árbol singular. Un roble (*Quercus faginea*) majestuoso que recibe bajo su copa a todo aquel que lo visita. Os invitamos a abrazarlo unos minutos para poder sentir cómo en su tronco, vive la naturaleza.

Continuad la marcha por el sendero entre sauces, chopos y carrizos hasta llegar a una pequeña edificación de madera. Es un hide, una caseta para observar las aves en su espacio natural sin molestarlas. Animaos a entrar dentro, utilizad vuestros prismáticos e intentad identificarlas ayudándoos del panel ilustrativo que tenéis a vuestra espalda.

Seguid el sendero un poco más hasta una zona más abierta de la ribera del río. Justo a vuestra derecha, veréis un panel informativo sobre la nutria. Si sois buenos exploradores, encontraréis su rastro sobre madera, muros o piedras

cercanas al río. Lo que veréis serán sus excrementos, una especie de maraña de restos de cangrejo de 2 a 6 cm de tamaño.

En este punto, podéis iniciar el regreso hasta el molino para descansar y tomar un tentempié en las mesas y bancos del merendero.



Recomendaciones



Servicios en la ruta ❌

Servicios en El Grado

