



RUTAS EN LA SIERRA DE GUARA

# RUTA DEL PORTAL DE LA CUNARDA



vive!

Somontano  
guara

COLUNGO



Colungo




4 h



540 m



11,7

 Ruta circular de baja dificultad y unas 4 horas de duración, que se inicia y finaliza en la localidad de Colungo. Tras pasar junto a la fuente y los lavaderos, el itinerario cruza la carretera y toma el antiguo «camino os Carros» (pista de Suelves). Frente a un antiguo casetón de piedra, parte la senda que desciende al barranco de los Arruellos. Luego penetra en el pinar de la Cunarda, rincón muy popular entre los amantes de las setas, y comienza a bajar al barranco Tacho. Desde la misma confluencia de este barranco con el del Portal se divisa ya la impresionante oquedad abierta por la erosión en la roca caliza.

## ROUTE PORTAL DE LA CUNARDA

Parcours circulaire de faible difficulté et d'une durée d'environ 4 heures, qui commence et se termine dans le village de Colungo. L'itinéraire passe à coté de la source et des lavoirs, puis il traverse la route et prend l'ancien chemin «camino os Carros» (sentier de Suelves).

Face à une ancienne maison en pierre, part un sentier qui descend au canyon des Arruellos. Il pénètre ensuite dans la pinède de la Cunarda, coin très prisé des amateurs de champignons, et il commence sa descente dans le canyon Tacho. De cette même confluence, entre ce canyon et celui du Portal, on aperçoit déjà l'impressionnante cavité ouverte par l'érosion dans la roche calcaire.

## PORTAL DE LA CUNARDA ROUTE





This is an easy, circular route of approximately 4 hours in duration, which starts and finishes in the village of Colungo. After passing by the water fountain and the old washing area the route crosses the road and follows the ancient «Os Carros» footpath (also known as the Suelves track).

Opposite a small, old stone shelter the path descends into the Arruellos canyon. Further on it enters the Cunarda pine forest, which is a great spot for lovers of wild mushrooms, and drops down into the Tacho canyon. From the point where the Tacho and Portal canyons merge it is possible to see the distinctive and impressive arch formed by erosion of the limestone.

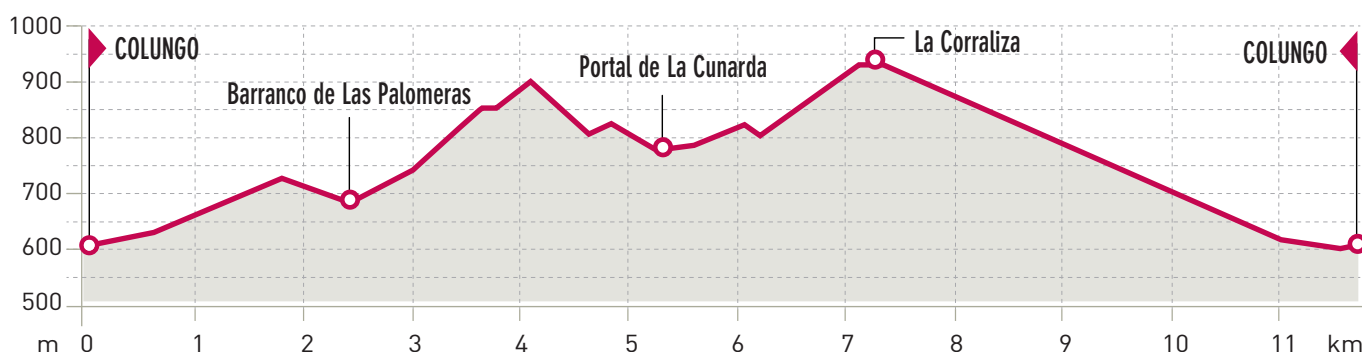
**MIDE**

Método de Información de Excursiones (1-5)

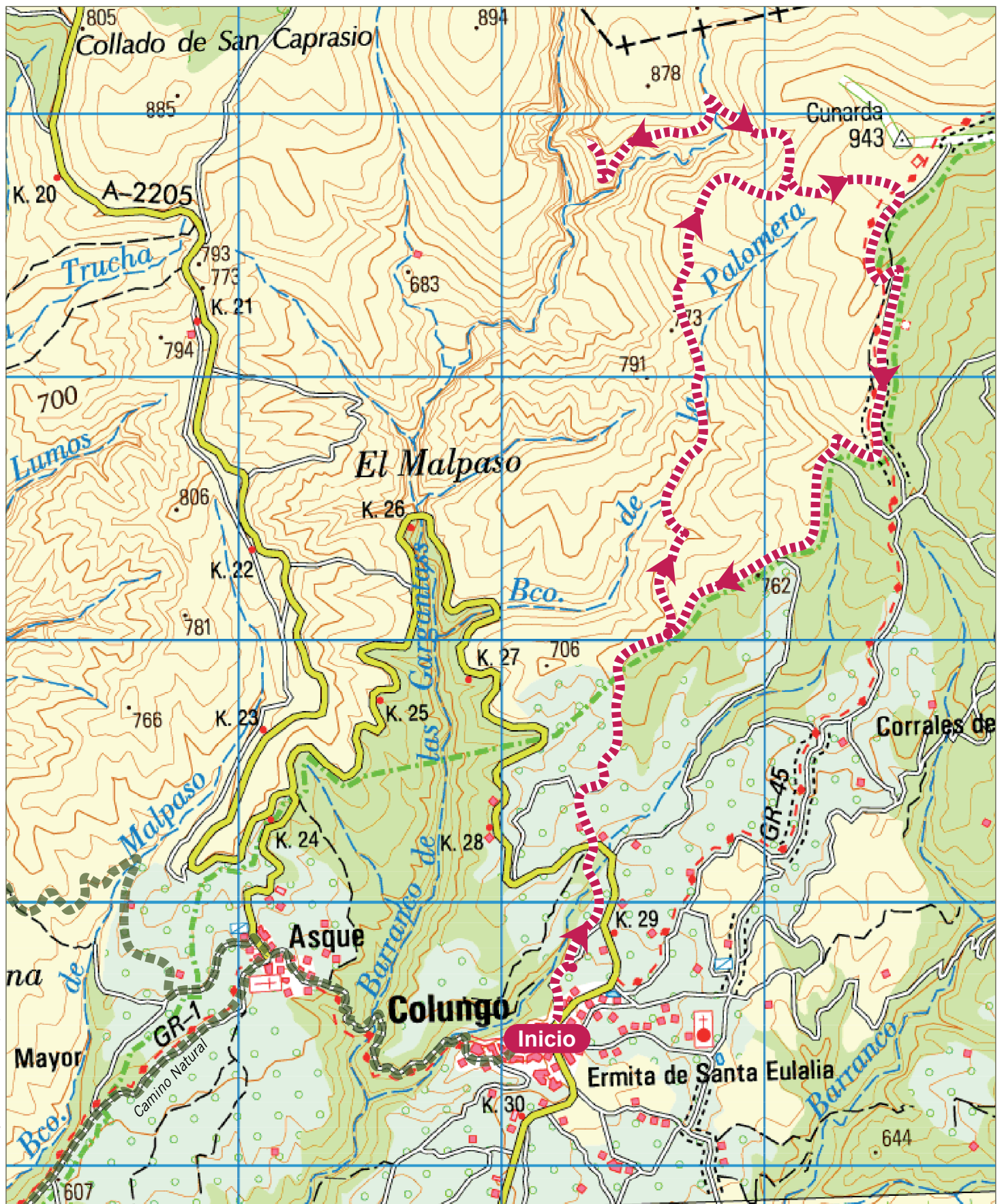
Système MIDE (Méthode d'information d'excursions (1-5) / MIDE system (Method of Information of Excursions (1-5))

	<b>2</b>	Severidad del medio natural	Difficulté et risque du milieu	Severity and risks of the environment
	<b>2</b>	Orientación en el itinerario	Orientation pendant l'itinéraire	Orientation of the itinerary
	<b>2</b>	Dificultad en el desplazamiento	Difficulté dans la progression	Difficulty in moving around
	<b>3</b>	Cantidad de esfuerzo necesario	Quantité d'efforts nécessaires	Level of effort required

## PERFIL / PROFIL / PROFILE



## RUTA DEL PORTAL DE LA CUNARDA



Descarga la ruta.  
Télécharger la route.  
Download the route.