



RUTAS EN EL SOMONTANO

# SENDERO DE LA TORRAZA



vive!

Somontano  
guara

EL TORMILLO



El Tormillo




1,45 h



130 m



7,4

 Este itinerario recorre el singular paisaje de El Tormillo, donde naturaleza y patrimonio se funden. Invita a conocer la historia local, las formaciones geológicas y la vida tradicional del Somontano de Barbastro. El recorrido parte desde la carretera HU-V-8541, a 200 metros del pueblo y avanza por pista hasta la Ermita de San Jorge. Continúa hasta el yacimiento de la Torraza, un impresionante conjunto de tumbas antropomorfas con vistas al Barranco de la Clamor. Tras visitarlo, se realiza un recorrido circular alrededor del yacimiento por el barranco, regresando finalmente por el camino de ida.

## SENTIER DU SITE ARCHÉOLOGIQUE DE LA TORRAZA

Cet itinéraire parcourt le paysage singulier d'El Tormillo, où nature et patrimoine se confondent. Il invite à découvrir l'histoire locale, les formations géologiques et la vie traditionnelle du Somontano de Barbastro. Le parcours commence sur la route HU-V-8541, à 200 mètres du village, et suit une piste jusqu'à l'ermitage de Saint Georges. Il se poursuit vers le site archéologique de la Torraza, un ensemble impressionnant de tombes anthropomorphes dominant le ravin de la Clamor. Après la visite, on effectue une boucle autour du ravin avant de revenir par le même chemin.





## TRAIL OF LA TORRAZA ARCHAEOLOGIC SITE

This route crosses the unique landscape of El Tormillo, where nature and heritage blend together. It invites visitors to learn about local history, geological formations, and traditional life in El Somontano de Barbastro. The walk starts from the HU-V-8541 road, about 200 meters from the village, and follows a track towards the hermitage of Saint George. It continues to the la Torraza archaeological site, an impressive group of anthropomorphic tombs overlooking the Clamor Ravine. After visiting the site, the trail loops around the ravine in a circular route before returning along the same path.

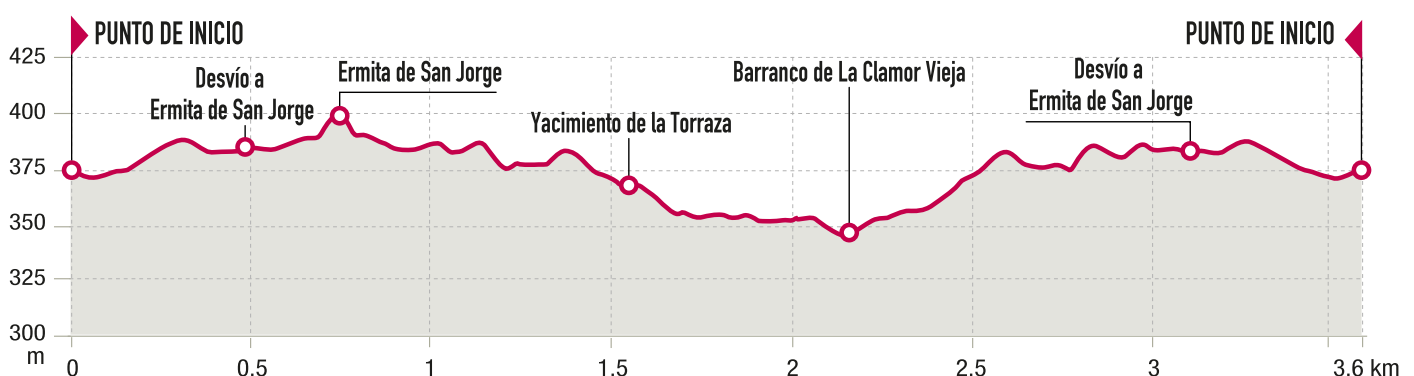
**MIDE**

Método de Información de Excursiones (1-5)

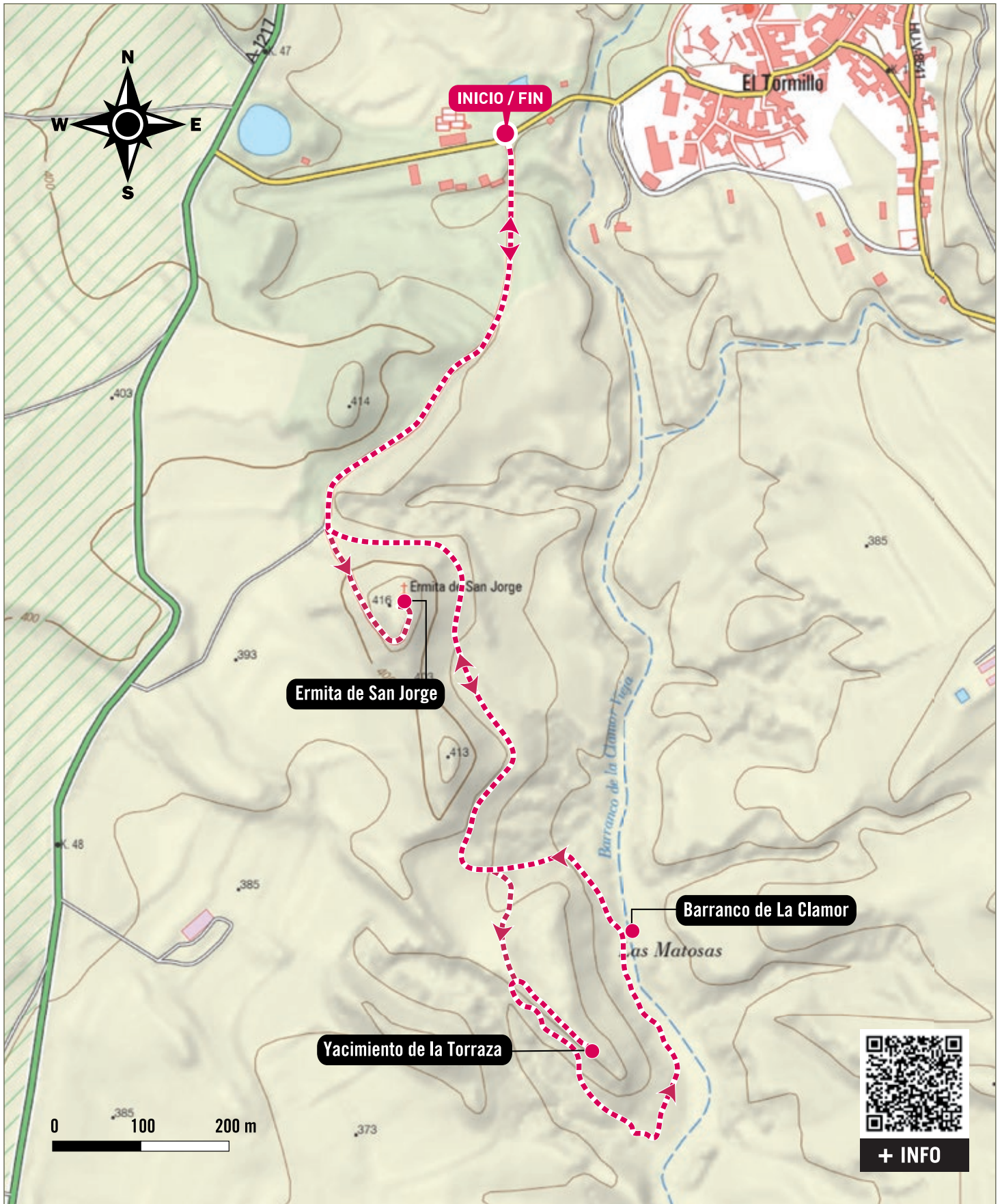
Système MIDE [Méthode d'information d'excursions (1-5) / MIDE system [Method of Information of Excursions (1-5)]

	<b>3</b>	Severidad del medio natural	Difficulté et risque du milieu	Severity and risks of the environment
	<b>2</b>	Orientación en el itinerario	Orientation pendant l'itinéraire	Orientation of the itinerary
	<b>2</b>	Dificultad en el desplazamiento	Difficulté dans la progression	Difficulty in moving around
	<b>2</b>	Cantidad de esfuerzo necesario	Quantité d'efforts nécessaires	Level of effort required

## PERFIL / PROFIL / PROFILE



# SENDERO DE LA TORRAZA



© Instituto Geográfico Nacional de España